

Reittimuutokset linjoille 6M ja 6H 10.8.2023 alkaen

Liiteaineisto, joukkoliikennejaosto 23.5.2023



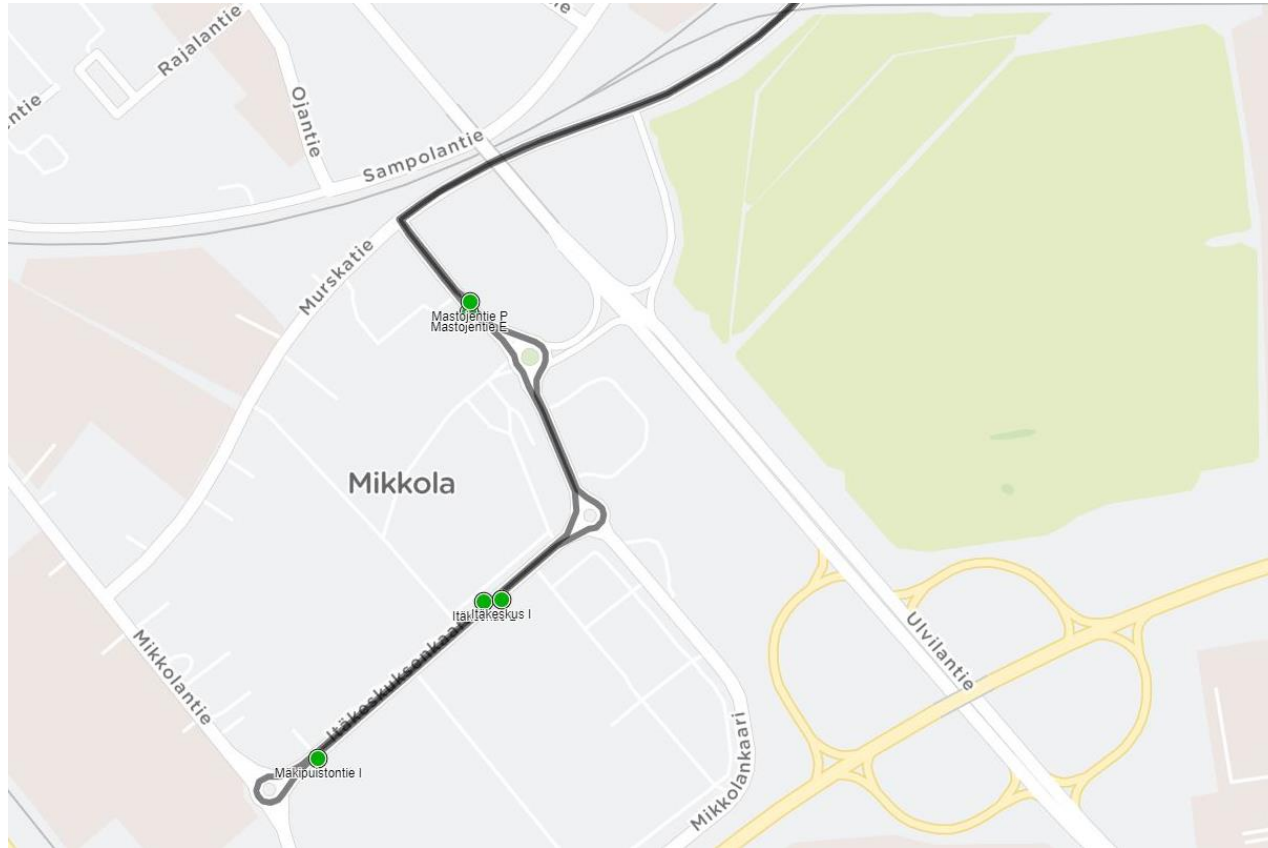
Nykyinen linjan 6M ajoreitti Mikkolassa



Ajoreitti:
Keskusta–Sampola–
Mastojentie–Murskatie–Mikkolantie–
Itäkeskuskaari–Mastojentie–
Sampola–keskusta

Karttapohja:
TDM/Mattersoft/OpenStreetMap

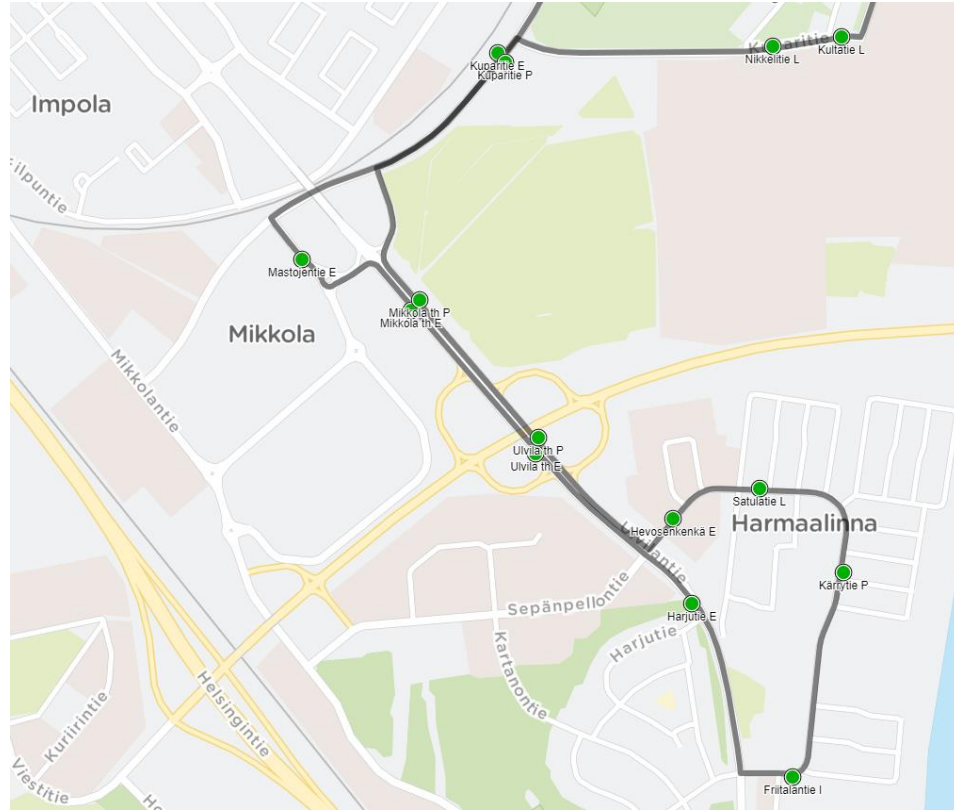
Linjan 6M reittiehdotus Mikkolassa 10.8.2023 alkaen



Ajoreitti:
Keskusta–Sampola–
Mastojentie–Itäkeskuksenkaari–
Sampola–keskusta

Karttapohja:
TDM/Mattersoft/OpenStreetMap

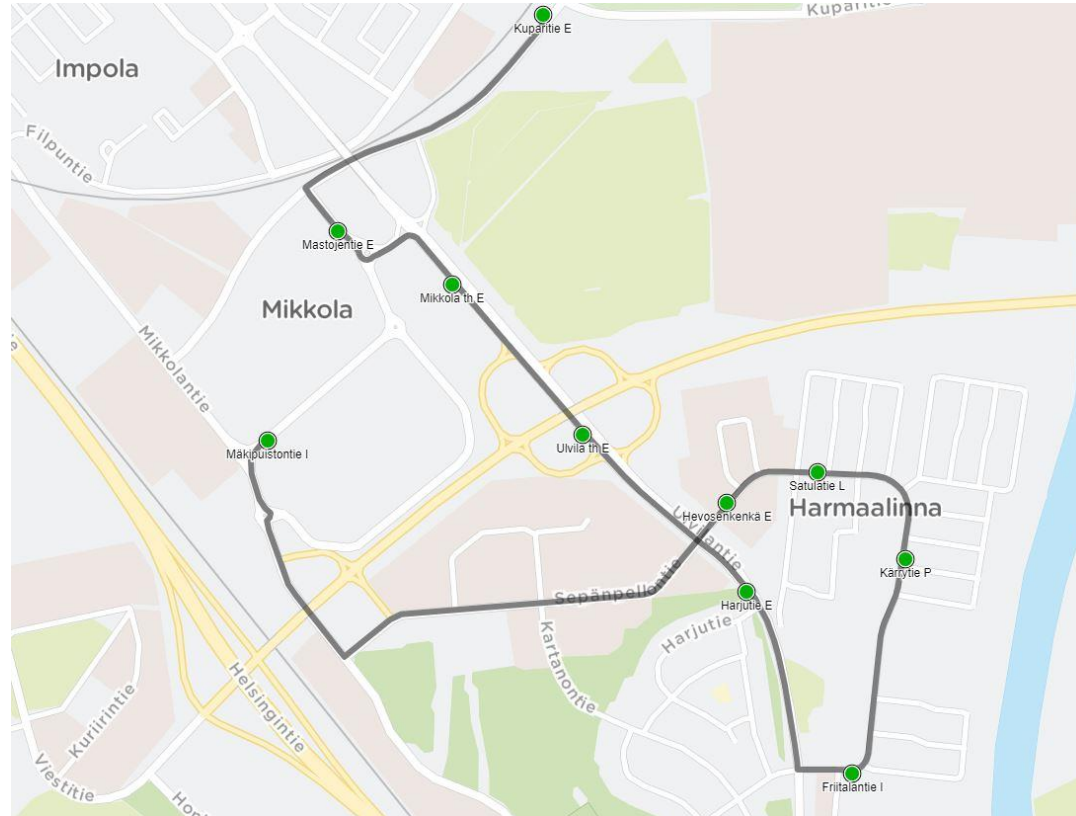
Nykyinen linjan 6H ajoreitti Harmaalinnan päässä iltapäivällä



Ajoreitti:
Keskusta–Sampola–Väinölän koulu–Harmaalinna–
Uvilantie–Mastojentie–Kouvontie–Kouvonraitti–
Sampola–keskusta

Karttapohja:
TDM/Mattersoft/OpenStreetMap

Linjan 6H reittiehdotus Harmaalinnan päässä iltapäivällä 10.8.2023 alkaen



Ajoreitti:

**Keskusta–Sampola–Väinölän koulu–Harmaalinna–
Sepänpellontie–Itäkeskuksenkaari (Icco).**

**Bussi jatkaa Iccolta 6M-linjana Sampolan kautta
keskustaan.**

Karttapohja:

TDM/Mattersoft/OpenStreetMap